

SÉQUENCE PAYSAGÈRE N°4

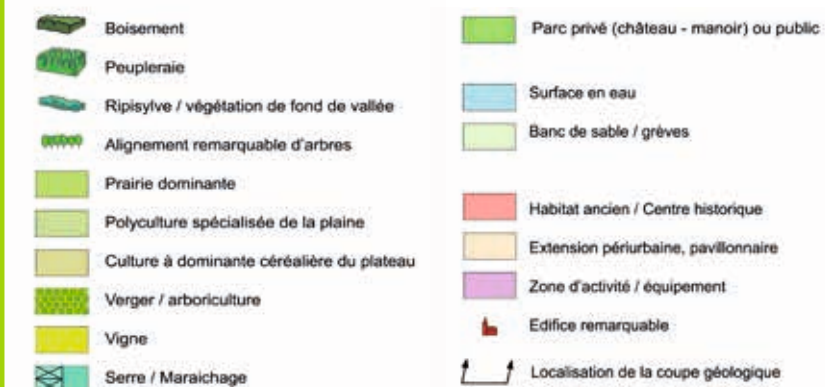
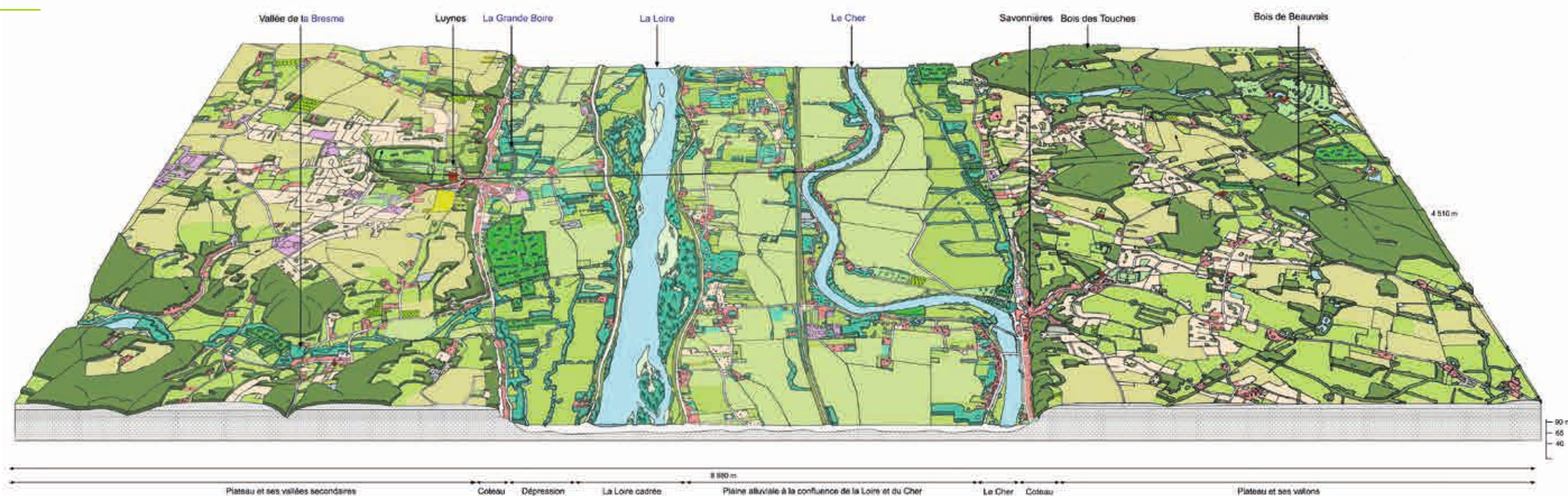
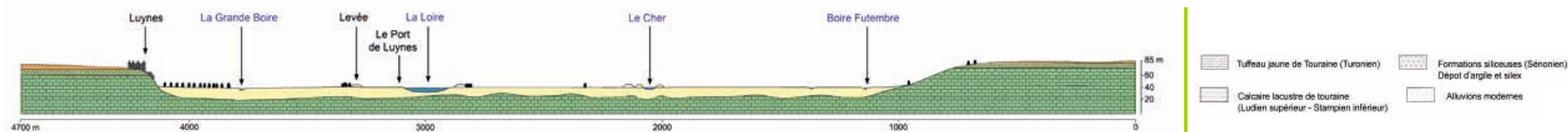
LA LOIRE DES VARENNES

TRANSECT
LUYNES - SAVONNIÈRES



LA LOIRE DES VARENNES

TRANSECT LUYNES - SAVONNIÈRES

OCCUPATION
DES SOLSCOUPE
GÉOLOGIQUE

LA LOIRE DES VARENNES

TRANSECT LUYNES - SAVONNIÈRES

PAYSAGES DES ENVIRONS DE LUYNES

(aval immédiat de Tours)

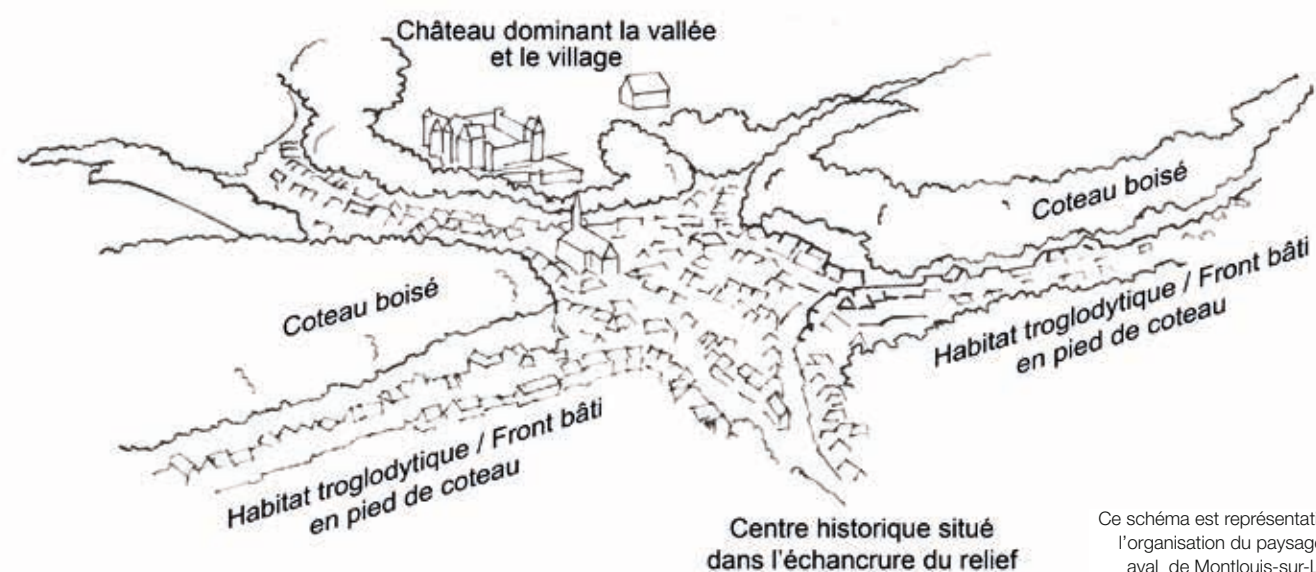
Louis-Marie Coyaud

Toujours dans les calcaires turoniens avec localement quelques lentilles de calcaire lacustre, la vallée a pris de l'ampleur depuis qu'à la hauteur de Montlouis elle est commune avec celle du Cher. Les deux cours d'eau coulent parallèlement, jadis jusqu'en aval de Langeais, environ 40 km en aval de Montlouis où se situait la confluence des temps préhistoriques.

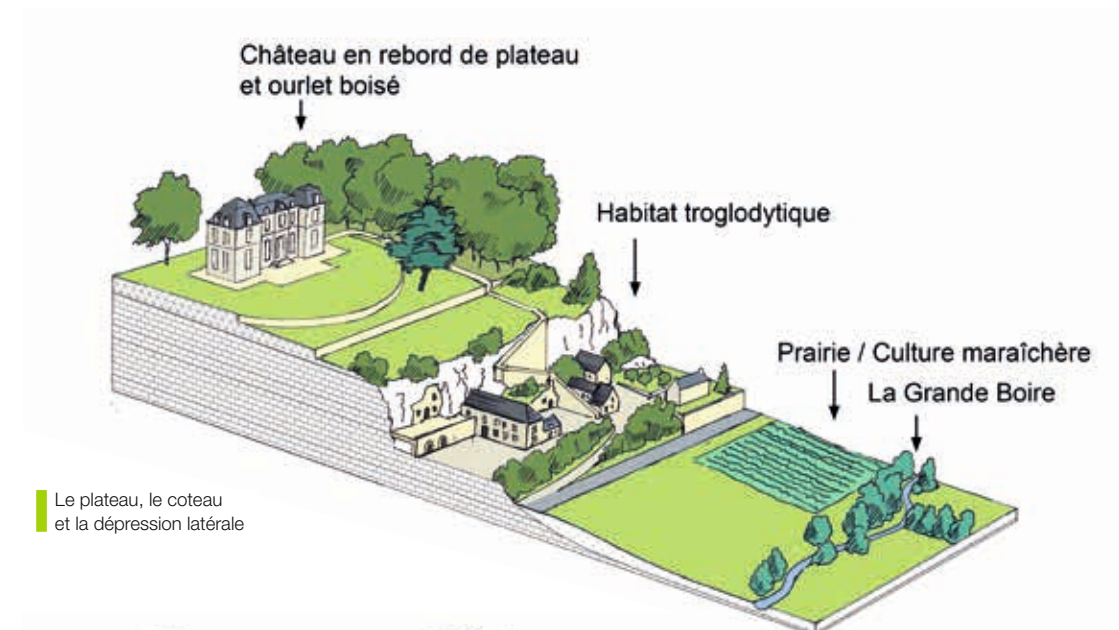
Savonnières est une localité ancienne, issue d'un village troglodytique dans le vallon affluent au sud du bourg. C'est le modèle des autres villages de rive sud depuis Véretz à hauteur de Montlouis, jusqu'à Rigny-Ussé (où l'Indre a pris la suite du Cher comme compagne de route de la Loire). Mais cette partie de la vallée – de Montlouis à l'aval de Langeais, et surtout à l'aval de Tours – est très artificialisée par des siècles de travaux pour créer des chenaux fixes, des confluences artificielles et un précoce endiguement des varennes maraîchères de Tours.

Le site de Luynes présente un château médiéval important et surtout une abondance de vestiges gallo-romains, au nord-est du bourg, inhabituels dans le Val de Loire en telle conservation.


Les schémas de détails montrent l'organisation des ensembles de Luynes et de Savonnières, ainsi qu'un site de château en bordure du coteau de rive droite avec son parc, les caves et anciens habitats troglodytiques modernisées en constructions classiques aux XVIII^e et surtout au XIX^e siècles, puis à droite de la route les prairies et peupliers de la dépression latérale, ancien bras de débordement avant la grande levée de Loire.



Ce schéma est représentatif de l'organisation du paysage en aval de Montlouis-sur-Loire jusqu'à l'entrée de la Vallée d'Anjou en aval de Langeais.



Le plateau, le coteau et la dépression latérale



Village de Luynes niché au pied des coteaux et dominé par son château. Ouvrages significatifs et religieux : ancien prieuré Saint-Venant et patrimoine archéologique romain, chapelle des Chanoinesses, église Saint-Geneviève, la vieille halle, ancien hospice.

